



PROGRAMA D'ITINERARIS I ACTIVITATS ALTRES



“Us proporcionem l'experiència, professionalitat i entusiasme que ens caracteritza en el nostre projecte d'empresa i treball. Agraïm la confiança que mostreu pels serveis que us oferim”.



L'àmbit geogràfic que us presenten en aquest apartat “Altres” compren una ampla superfície de territori on s'junten Catalunya, Aragó i la Comunitat Valenciana. Àrea de confluència de cultures i tradicions que configuren una forta personalitat i identitat. Espai geogràfic molt divers i contrastat on conviuen ecosistemes naturals i humanitzats amb equilibri.

Les possibilitats d'excursions, activitats i visites són molt variades: anar en bicicleta, fer rutes a peu, Museus, Centres d'interpretació, Cooperatives agràries, Castells, Catedrals, Ports Pesquers, etc.

Les **excursions d'un dia “Altres”** són una petita mostra de les múltiples opcions que s'adaptaran a les vostres preferències i a les característiques del grup (nombre de participants, nivell educatiu, etc). **Els horaris són orientatius.**


Els números encerclats del programa es repeteixen al mapa i clarifiquen la situació geogràfica de les activitats.

Per contactar amb nosaltres a través del servei de reserves:


Sra. Carme Garrido / Tel. 977 481 497 - 639 022 641 / e.mail: comercial@nomadaviatges.com

Més info a: www.nomadaviatges.com / www.lescoladelparc.com


ITINERARI 8 B.- PENYÍSCOLA + SERRA D'IRTA



Penyíscola



Baixada Platja Ruso



Torre Badum

1 11:00 h.- ITINERARI :EL PARC NATURAL DE SERRA D'IRTA.

Situat al nord de la Comunitat Valenciana, protegit des de l'any 2002 i la Reserva Natural Marina d'Irta a partir de l'any 2006. Superfície total de 12.000 Ha. Altura màxima és de 572 metres (Pic de Campanilles). Vegetació típica del Mediterrani: romaní , farigola, bruc, margalló...etc. A les zones boscoses: pi, om i pollancre. Vora mar: fenoll marí, rave de mar... Els conreus de secà d'ametllers, oliveres, garrofers estan plantats a la serra gràcies a un impressionant treball d'abancaments.La fauna és interessant per la diversitat d'hàbitats: porc senglar, guineu, gripau, gavina corsa, corb marí...etc.

14:00 h.- Dinar

2 15:00 h.-Continuarem la caminada per arribar a la **Torre Badum**,des d'on gaudirem d'una magnífica panoràmica de Penyíscola.. La franja de la costa està protegida al llarg de 12 Km.

3 17:00 h.- **PENYÍSCOLA**

El **Castell de Penyíscola** es va començar a construir l'any 1.294 pels cavallers Templaris i va ser acabat l'any 1.307. L'època més important dels seus 700 anys d'existència és quan va ser refugi de Pedro Martinez de Luna , Benedicte XIII, conegut pel Papa Luna. Declarat des del 4 de juny de 1931 **Monument Históricoartístic Nacional**.

Sòbria i robusta edificació a la que s'accedeix per la porta principal d'arc de mig punt a les primeres sales del castell, habitacions... i un ampli pati interior que condueix al palau residència de Benedicte XIII.

18:30 h.- Fi de l'activitat.

Mapa



ITINERARI 8 A.- MORELLA + FORCALL



Morella



Forcall

1 10:00 h.- MORELLA

La ciutat de Morella és la capital de la comarca dels Ports, està situada al damunt d'un turó de 1.075 m d'alçada on està situat el Castell d'origen musulmà. El casc antic de la ciutat són carrers concèntrics des del castell que van guanyant amplada a mesura que baixen adaptant-se a les corbes de nivell de la muntanya. Morella està declarada **Conjunt Històric-Artístic** (1.963) i són molts els edificis d'interès que hi trobarem durant la visita: l'ajuntament, basílica de Santa Maria... El Castell fortalesa militar situat a la part alta del turó, testimoni d'innombrables guerres i diferents civilitzacions és la imatge de Morella i el punt idoni per una impressionant visió del paisatge de tota la comarca.

2 12,00 h.- ITINERARI CAMINANT: COLL DEL CANTERET- MOLA GARUMBA- EL FORCALL

Recorregut total de 9 Km, pel sender PR – CV 116, Pujada a la Mola, utilitzarem tranquils camins entre pins i carrasques. Font de la Carrasca. Roca del Mig dia , espectacular vista del poble del Forcall.

14,00 h.-Dinar

3 15:00 h.- Ermita de la Consolació i la Font de l'Om. Entrada a **FORCALL** pel pont sobre el riu Calders El Forcall és un poble localitzat entre els rius Calders i Cantavieja i el seu nom és per la forma de forca que tenen la llera dels rius. Al centre del poble es troba la Plaça Major de 3.500 metres quadrats, part de la plaça es amb portalades de pedra del segle XVI. L'Ajuntament situat al Palau de les Escaletes de singular façana amb rellotge i una gran campana .

18:00 h.- L'autobús recull el grup . Fi de l'activiat.

Mapa

