






	1er DIA	2on DIA	3er DIA
MATÍ	<p>El Riu Ebre</p>  <p>Trasllat del Centre a l'Escola del Parc</p>	<p>Bici fins l'Illa de Buda</p>  <p>Itinerari "camí de sirga" fins l'Illa de Buda: Recorregut de 12 Km pel costat del riu Ebre. Creuar el riu pel pont "Lo passador". Avançarem per l'estreta franja de bosc de ribera, els canyissars, conreus d'horta i arrossars. La tranquil·litat del camí ens permet l'observació d'ocells. Antiga desembocadura i platja de Migjorn.</p>	<p>El món de l'arròs: La caseta de Rafielo</p>  <p>Power point i quadern: L'arròs, un conreu sostenible. Sortida en bicicleta de 3 Km. La finca té una superfície de 2 Ha d'arrossars, delimitada per camins rurals molts tranquils. Disposa d'una nau de 100 m2 amb moltes finestres. Activitat lúdica, participativa, manipulativa i experimental, amb una bona dosi didàctica per gaudir i valorar la importància de mantenir una agricultura sostenible.</p>
TARDE	<p>Llacunes en autocar i perxar</p>  <p>Visita de la Casa de Fusta. Pels tranquils canals navegarem en pontones, transport típic de Delta que s'utilitza per llocs de poca profunditat, es desplacen amb una "perxa", un llarg pal que es clava al fang del fons de l'aigua. L'activitat és molt engrescadora i divertida, desplaçar-se pels singulars canals és una experiència sense dificultat, original, diferent i inoblidable.</p>	<p>Canoa a Migjorn</p>  <p>Navegar en canoes per Migjorn. El tram té una llargada de tres Km, delimita l'Illa de Buda i està vorejat per densos canyissars i altíssims eucaliptus. Les aigües calmades i l'escassa profunditat propicien l'èxit de l'activitat, el divertiment de tots els participants, i la garantia de seguretat. Gaudireu d'una perspectiva diferent del paisatge i de la singularitat d'un espai únic en tota la costa.</p>	<p>Platja de la Marquesa i Punta del Fangar</p>  <p>Bicicleta fins la Punta del Fangar. A la platja recollida d'organismes i identificació, anotar les dades proporcionades per l'observació directa al camp. Comprovar la fragilitat del delta, l'efecte de les onades i la regressió de la línia de costa per la manca d'aportació de sediments del riu. Les platges del Delta de l'Ebre de poca profunditat i aigües càlides són ideals per banyar-se.</p>
NIT	<p>Gimcana</p> <p>Conjunt de jocs i proves per sorprendre i divertir. El joc i la diversió utilitzat com a recurs didàctic on les experiències que viuran durant l'estada faciliten l'aprenentatge i estimulen la sensibilitat envers els animals, les plantes i la natura.</p>	<p>Taller d'ocells</p> <p>Crear siluetes d'ocells d'espècies protegides per tal d'estudiar la seva morfologia, costums i localització. Manipular senzills materials, com el paper i la cartolina, per adonar-se que podem aconseguir bons resultats. Un senzill i graciós record per emportar-se a casa.</p>	<p>Jocs tradicionals</p> <p>Posen en acció a tot el grup amb objectes rudimentaris (una pedra, una corda, un mocador...) que desperten als alumnes un entusiasme sorprenent. Els jocs afavoreixen la psicomotricitat, l'agilitat, la cooperació, el canvi de rols... La participació guanya a la competència, tots jugueu i s'ho passen bé!</p>

	4art DIA	5é DIA	
MATÍ	<p>El riu Ebre</p>  <p>Viatge a la desembocadura en vaixell des de Deltebre (15 Km).</p> <p>Detallada informació previa a l'excursió per saber interpretar, identificar i reconèixer la flora, fauna i els aprofitaments humans del riu Ebre. El riu ofereix la possibilitat de navegar pels seus últims Kms. El riu Ebre és l'únic riu navegable de tota la costa mediterrània de la Península.</p> <p>6</p>	<p>Ecomuseu del Parc Natural del delta de l'Ebre</p>  <p>Els Exploradors de l'Ecomuseu: La Caixa dels Exploradors conté les instruccions per la descoberta de l'ecomuseu: recollir de dades, comprovar mesures de temperatura de l'aigua i alçada d'arbres, deduir utilitat d'antics estris dels pagesos de l'arros, averiguar cabal del riu,...etc. Els alumnes visiten tot l'Ecomuseu gaudint d'una activitat lúdica i a la vegada molt didàctica, un bon repàs de l'estada. Posada en comú.</p> <p>8</p>	
TARDE	<p>Llacuna del Garxal i Platja de Riumar</p>  <p>Itinerari interpretatiu de la Llacuna del Garxal.</p> <p>Caminada des del riu fins la Platja de Riumar. Els miradors ens faciliten l'observació dels ocells i el paisatge. Identificar les plantes psamòfiles i halòfiles que viuen a les platges. La llacuna del Garxal és la de més recent formació i les seves dimensions faciliten l'observació dels ocells com els anecs, martinets, corb marins i flamencs. La platja de Riumar banya i jocs de platja.</p> <p>7</p>		
NIT	<p>Festa de comiat</p> <p>Jocs moguts que creen ambient i xivarri. Balls imaginatius per a tots els participants. Adient per fer moure els alumnes i preparar un satisfactori descans!</p>		

