

Les Estades Escolars proposen sortides i activitats de descoberta, investigació i identificació per avaluar la importància de la bona gestió dels Espais Protegits i el correcte ús i aprofitaments dels recursos naturals. Els participants aprenen a valorar l'entorn natural i la necessitat de respectar i cuidar la Terra.



La sortida i el dossier de treball **TERRES DE L'EBRE, RESERVA DE LA BIOSFERA Paisatges** són eines d'investigació que ajuden a descobrir i conèixer molt millor les principals característiques d'aquest territori.

Estudiarem els elements abiòtics (relleu, clima, sòl, rius), els biòtics (flora i fauna), i els antròpics (infraestructures, demografia, socio-economia, cultura i usos del sòl). Les activitats han estat elaborades i dissenyades per a que el resultat sigui un recull d'informació imprescindible i bàsic dels Paisatges de les Terres de l'Ebre.


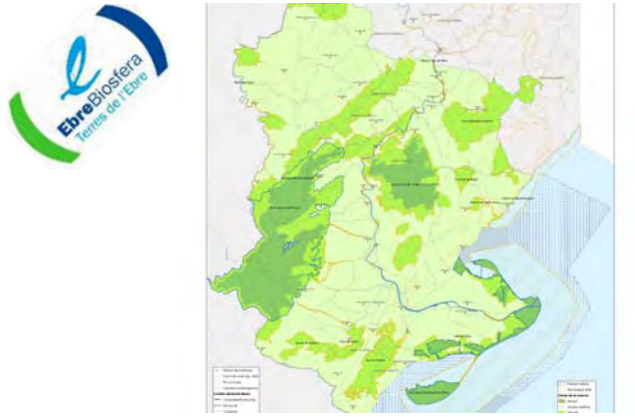




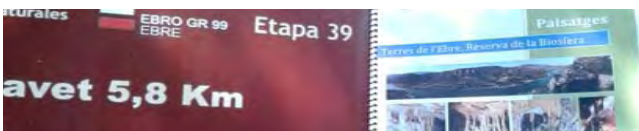


Aquest és el segon dossier dels Paisatges de les Terres de l'Ebre:

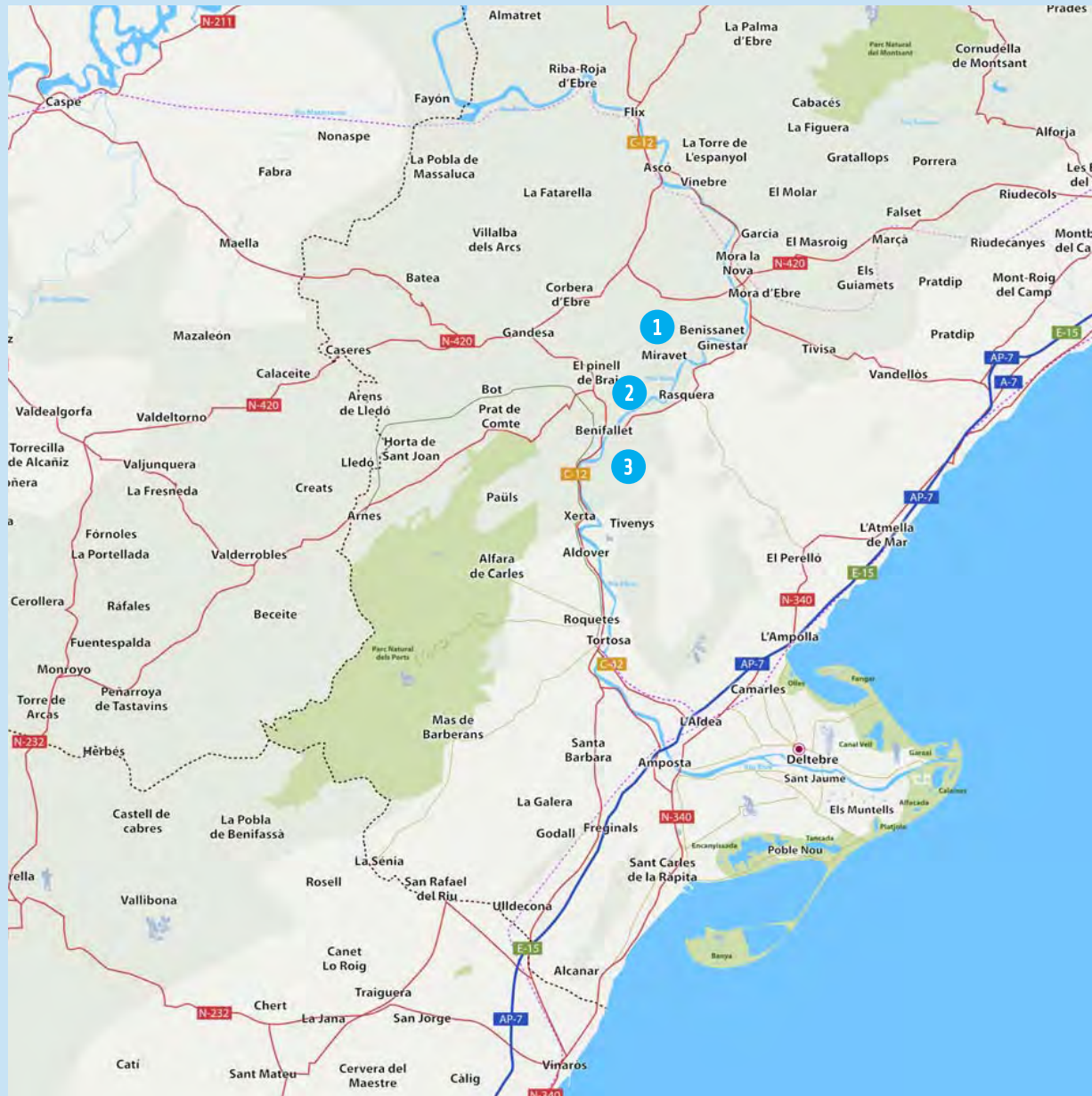
RIU EBRE GR 99 MIRAVET-BENIFALLET COVES MERAVELLES

Per contactar amb nosaltres a través del servei de reserves:

Sra. Carme Garrido / Tel. 977 481 497 - 977 480 823 - 639 022 641 / e.mail: comercial@nomadaviatges.com

Més info a: www.nomadaviatges.com / www.lescoladelparc.com

	RIU EBRE: L'ASSUT I CANAL DE LA DRETA	EBREBIOSFERA	MIRAVET: TRANSBORDADOR I CASTELL
			
			
	<p>Elements antròpics</p> 	<p>Biòtics</p> 	<p>Abiòtics</p> 





Paisatges

Terres de l'Ebre, Reserva de la Biosfera



DOSSIER DE TREBALL

2

Riu Ebre

GR 99: Miravet-

Benifallet

Coves Meravelles

Centre:

Alumne:

Grup:

Data:

OBJECTIUS:

Aprofitar la visió "in situ" per estudiar la interacció que existeix entre els diferents ecosistemes naturals i humanitzats

Augmentar la curiositat i dedicació envers l'observació i identificació de flora i fauna

Conèixer el treball de gestió dels Ajuntaments, Cosells Comarcals, CODE, Generalitat de Catalunya

Concienciar la defensa del riu Ebre

Consultar Webs per recollir informació

Comparar l'abundància o escassetat de les espècies i esbrinar els motius i conseqüències

Defensar el patrimoni natural i cultural de les Terres de l'Ebre

Dissenyar logos i cartells informatius.

Divulgar què són les Reserves de la Biosfera

Estudiar formacions calcàries de les coves

Fomentar els bons hàbits de conducta en les sortides al camp (fer silenci, no embrutar...)

Localitzar correctament punts geogràfics concrets sobre un mapa

Observar, interpretar i reflexionar sobre les transformacions del paisatge

Practicar el senderisme interpretatiu

Potenciar el respecte per les activitats tradicionals del territori i la correcta explotació dels recursos naturals

Valorar i analitzar la declaració de les Terres de l'Ebre com a Reserva de la Biosfera

Usar correctament prismàtics per a l'observació



LA METODOLOGIA empleada pretén aconseguir tres propòsits:

Didàctic, ja que aprendran a mirar, observar, identificar i interpretar el que veuen. També a valorar la complexa tasca de gestió d'un espai protegit i expressar la seva opinió. S'adonaran que no són un simple espectador: tothom formem part d'un paisatge i les nostres accions són importants.

Lúdic, perquè podran gaudir en plena natura, caminar per les muntanyes i resseguir rius. ViurE amb els professors, educadors i companys de classe situacions diferents a les habituals. Tindran l'oportunitat de relacionar-te amb gent nova.

Estètic, perquè elaboraran un acurat dossier amb propostes creatives.

El resultat és un Quadren de camp i Guia bàsica per a posteriors sortides.

Les Terres de l'Ebre són un conjunt d'ecosistemes naturals i humanitzats que creen un espai geogràfic únic a Catalunya. Les Terres de l'Ebre han estat declarades **Reserva de la Biosfera** com a reconeixement i protecció de la seva biodiversitat, els valors culturals i els històrics. Per tant, en el dossier de treball principalment incidirem en:

- Descobrir les característiques generals dels paisatges de les T.E, la seva morfologia, flora i fauna
- La correcta gestió i conservació del Parc Natural dels Ports
- La conservació i ús dels recursos naturals i l'agricultura amb un desenvolupament sostenible
- Els nuclis històrics de poblacions, castells, muralles i museus, com testimonis dels antics pobladors
- Els habitants que amb la seva manera d'ésser, costums, parla... donen caràcter i personalitat a la zona

El paisatge no és només roques, rius, plantes i animals..., és molt més! Són també els conreus, les masades, els pobles... com resultat del respecte i l'estima dels habitants per la natura i la seva terra.

