




## ITINERARI 8 B.- PENYÍSCOLA + SERRA D'IRTA



### 1 11:00 h.- ITINERARI :EL PARC NATURAL DE SERRA D'IRTA.

Situat al nord de la Comunitat Valenciana, protegit des de l'any 2002 i la Reserva Natural Marina d'Irta a partir de l'any 2006. Superfície total de 12.000 Ha. Altura màxima és de 572 metres (Pic de Campanilles). Vegetació típica del Mediterrani: romaní , farigola, bruc, margalló...etc. A les zones boscoses: pi, om i pollancre. Vora mar: fenoll marí, rave de mar... Els conreus de secà d'ametllers, oliveres, garrofers estan plantats a la serra gràcies a un impressionant treball d'abancaments.La fauna és interessant per la diversitat d'hàbitats: porc senglar, guineu, gripau, gavina corsa, corb marí...etc.

14:00 h.- Dinar

2 15:00 h.-Continuarem la caminada per arribar a la **Torre Badum**,des d'on gaudirem d'una magnífica panoràmica de Penyíscola.. La franja de la costa està protegida al llarg de 12 Km.

### 3 17:00 h.- PENYÍSCOLA

El **Castell de Penyíscola** es va començar a construir l'any 1.294 pels cavallers Templaris i va ser acabat l'any 1.307. L'època més important dels seus 700 anys d'existència és quan va ser refugi de Pedro Martinez de Luna , Benedicte XIII, conegut pel Papa Luna. Declarat des del 4 de juny de 1931 **Monument Históricoartístic Nacional**.

Sòbria i robusta edificació a la que s'accedeix per la porta principal d'arc de mig punt a les primeres sales del castell, habitacions... i un ampli pati interior que condueix al palau residència de Benedicte XIII.

18:30 h.- Fi de l'activitat.

## Mapa

