



PROGRAMA D'ITINERARIS I ACTIVITATS PARC NATURAL DELS PORTS Excursió 1 dia



“Us proporcionem l'experiència, professionalitat i entusiasme que ens caracteritza en el nostre projecte d'empresa i treball. Agraïm la confiança que mostreu pels serveis que us oferim”

Les muntanyes dels Ports ocupen un immens territori entre Catalunya, Aragó i el País Valencià. L'any 2.001 es va declarar Parc Natural amb una superfície 35.050 Ha.

Els Ports és un massís amb molt caràcter: profunds barrancs, pistes forestals, impressionants pics càlcars, densos boscos de pi negre i roig, fagedes. Les excursions pels Ports són molt interessants ja que es pot gaudir de paisatges realment espectaculars.


Els itineraris de les **excursions d'un dia** es programaran segons les característiques del grup, el punt d'inici i fi del recorregut, el mig de transport ...etc.

Sempre seleccionant la millor opció per fer de la sortida una experiència gratificant i profitosa.

Els números encerclats del programa es repeteixen al mapa del Delta de l'Ebre i clarifiquen la situació geogràfica de les activitats.

Per contactar amb nosaltres a través del servei de reserves:
Sra. Carme Garrido / Tel. 977 481 497 - 639 022 641 / e.mail: comercial@nomadaviatges.com
Més info a: www.nomadaviatges.com / www.lescoladelparc.com

ITINERARI 6 A.-HORTA DE SANT JOAN + CAMINADA ESTRETS - ARNES



Horta de Joan



Santa Bàrbara



- 1 10:00 h.-HORTA DE SANT JOAN** està situat dalt d'un turó entre la muntanya de Santa Bàrbara, la majestuositat dels Ports i les Roques Benet. Caminant pels seus estrets carrers descobrirem com ens deixaran admirar el paisatge que envolta el poble, creant un espectacle d'arquitectura i natura únic.

EL CENTRE PICASSO ubicat a l'antic hospital alberga una bona exposició dedicada al genial artista Pablo Ruiz Picasso. Didàctica presentació de les dues estades del pintor a la població d'Horta de l'Ebre, tal com el pintor l'anomenava.

Fotografies inèdites, objectes, dibuixos i facsímils d'obres de Picasso inspirades en el poble, els habitants, els oficis o els paisatges que van captivar ■

a l'artista, ja que com ell deia "tot el que sé, ho he après al poble d'Horta"

14:00h.-Dinar

- 2 15:00 h.-CAMINADA PEL RIU ESTRETS FINS A ARNES**

La caminada es realitza resseguint el riu Estrets, endinsant-nos al Parc Natural dels Ports. La sendera és de dificultat baixa, ideal per a grups nombrosos.

El relleu càlcarí ens oferirà espectaculars imatges de roques arrodonides per l'acció del vent o l'aigua. Els Ports alberguen un conjunt d'espècies i comunitats vegetals molt diversificades: màquia, carrascar, pinedes i fagedes. Pel que fa a la fauna voltons, merles, ofegabous... però sobretot la possibilitat de observar durant la caminada cabres salvatges, espècie endèmica de la Península Ibèrica.



- 3** Fi de la caminada a Arnes

19:00.-Fi de l'activitat

Mapa



ITINERARI 6 B.- HORTA DE SANT JOAN + VIA VERDA



- 1 10:00 h.-HORTA DE SANT JOAN** està situat dalt d'un turó entre la muntanya de Santa Bàrbara, la majestuositat dels Ports i les Roques Benet. Recórrerem els seus estrets carrers, que ens deixaran admirar el paisatge que envolta el poble creant un espectacle d'arquitectura i natura únic.

Hi ha diverses possibilitats de visita:

-**EL CENTRE PICASSO** ubicat a l'antic hospital alberga una bona exposició dedicada al genial artista Pablo Ruiz Picasso. Didàctica presentació de les dues estades del pintor a la població d'Horta de l'Ebre, tal com el pintor l'anomenava.

-**L'ECOMUSEU DELS PORTS** és el punt d'informació i Centre d'Interpretació del riu Algars, Exposició permanent i sala d'audiovisuals. Una didàctica introducció al territori.

-**LO PAROT**,olivera mil.lenaria declarada arbre monumental des l'any 1990. La tradició n'hi atribueix dos mil anys, una alçaria de 8 metres i 15 metres de volt de la soca.

14:00 h.- Dinar

- 2 15:00 h.-ITINERARI EN BICICLETA PER LA VIA VERDA**

La Via Verda és l'antiga via del tren que unia Alcanyís i Tortosa, ha estat recuperada per a realitzar itineraris en bicicleta i a peu. El tram des d'Horta dirreició a Tortosa resegueix el riu Canaletes ,afluent del riu Ebre; a través de tunels ,viaductes, i extensos boscos de pins. Hi trobarem diferents àrees de descans habilitades a les antigues estacions de tren. Gaudirem d'un paisatge espectacular on la natura i els conreus d'oliveres i ametllers conviuen en harmonia. El recorregut és sumament agradable, ja que durant tot el tram de l'excursió anirem descendent.

19:00 h.- L'autobús recull al grup al final de l'etapa que es decideix segons les característiques dels participants. Fi de l'activitat

Mapa

