

PRODUCTE ECOTURISME ELS PORTS



ALCAÑIZ-DESEMBOCADURA RIU EBRE
EN BICICLETA I COTXES
30 Octubre - 4 Novembre 2017

"Us proporcionem l'experiència, professionalitat i entusiasme que ens caracteritza en el nostre projecte d'empresa i treball. Agraïm la confiança que mostreu pels serveis que us oferim"



DESCOBERTA VIA VERDA ALCAÑIZ FINS A LA DESEMBOCADURA DEL RIU EBRE

Recorregut autoguiat per la Via Verda, Camí Natural Baix Ebre i Camí de Sirga del Delta de l'Ebre

Els horaris són orientatius.

Els números encerclats del programa es repeteixen al mapa i clarifiquen la situació geogràfica de les activitats.

Per contactar amb nosaltres a través del servei de reserves:
Sra. Carme Garrido / Tel. 977 481 497 / 639 022 641
e.mail: comercial@nomadaviatges.com
Més info a: www.nomadaviatges.com



Programació diària

30 Octubre - 4 Novembre 2017



INDEX

DIA	ITINERARIS I ACTIVITATS	PÀG
30/10/2017	Benvinguda! Entrega documentació	3
	Sopar/dormir/esmolar Delta Hotel. Deltebre (Tarragona)	
31/10/2017	Trasllat bicis fins Alcañiz. Guia+furgoneta+carro	4
	1ª Etapa Via Verda: Alcañiz- Arnes	
	Sopar/dormir/esmolar Hort de Fortunyo Arnes (Tarragona)	
1/11/2017	2ª Etapa Via Verda: Horta de Sant Joan- Tortosa	5
	Sopar/dormir/esmolar Parador Nacional La Zuda Tortosa (Tarragona)	
2/11/2017	Visita cultural guiada per Tortosa (a peu)	6
	3ª Etapa VIA VERDA: Tortosa - Deltebre (Tarragona)	
	Sopar/dormir/esmolar Delta Hotel. Deltebre	
3/11/2017	4ª Etapa: Deltebre- Desembocadura riu Ebre	7
	Visita guiada Llacunes del PNDE (en cotxes) + Vaixell desembocadura riu Ebre	
	Sopar/dormir/esmolar Delta Hotel. Deltebre	
4/11/2017	Esmolar.Retorn a casa!	
	MAPES : POBLACIONS I ETAPES	8-9

VIA VERDA ALCAÑIZ- ARNES 46,5 Km

Dilluns 30/10/2017: Benvinguda a Deltebre

Dimarts 31/10/2017: Trasllat a Alcañiz. 1ª Etapa Via Verda : Alcañiz-Arnes



Dilluns 30/Octubre/ 2017.

BENVINGUDA A DELTEBRE

Entrega de documentació. Recomanacions.

Sopar/dormir/esmorzar a **Delta Hotel. Deltebre (Tarragona)**

Dimarts 31/Octubre/ 2017

4 09:00 h.- Trobada amb el Guia a l'Hotel (Deltebre)
Trasllat bicis fins Alcañiz. Es disposa d'una furgoneta i carro per portar les bicicletes.

1 11:00 h.- Arribada a Alcañiz.

1ª ETAPA VIA VERDA ALCAÑIZ- ARNES. 46,5 Km.

Itinerari en bicicleta des d'Alcañiz a Arnes: Valldelgorfa, Valljunquera, Valldetormo, Torre de Compte, Vallderoures, Cretes, Anes, Lledó.

La Via Verda és l'antiga via del tren que unia Alcanyís i Tortosa, ha estat recuperada per a realitzar itineraris en bicicleta i a peu. El tram inicial és de terra i compartit. Travessarem túnels, viaductes i extensos boscos de pins. Trobarem diferents àrees de descans habilitades a les antigues estacions de tren. Gaudirem d'un paisatge espectacular on la natura i els conreus d'oliveres, ametllers i vinyes conviuen en harmonia. El recorregut a partir de Vallderoures és sumament agradable, ja que durant tot el tram de l'excursió anirem descendent.

2 ARNES


Sopar/dormir/esmorzar **Hotel rural Hort de Fortunyo Arnes (Tarragona)**

NÒMADA VIATGES, SL / CIF: B 43977115 / GCMD 000285 / AV. COLOM, 73 / 43580 DELTEBRE (Tarragona)

Tel: 977 481 497 - 639 022 641 - e.mail: comercial@nomadaviatges.com

VIA VERDA TRAM TERRA ALTA-BAIX EBRE: ARNES-TORTOSA PARC NATURAL DELS PORTS 49 Km


Dimecres 1/11/2017: 2ª Etapa Via Verda : Arnes- Tortosa



Horta de Sant Joan



Estació Benifallet



L'Assut al riu Ebre

2 10:00 h.- 2ª ETAPA VIA VERDA ARNES- TORTOSA. 49 Km.

Itinerari en bicicleta des d'Arnes a Tortosa: Horta de Sant Joan, Bot, Prat de Comte, Fontcalda, Pinell de Brai, Benifallet, Xerta, Aldover, Jesús, Tortosa.

Recomanable: Visita a HORTA DE SANT JOAN està situat dalt d'un turó entre la muntanya de Santa Bàrbara, la majestuositat dels Ports i les Roques Benet. Recórrerem els seus estrets carrers, que ens deixaran admirar el paisatge que envolta el poble creant un espectacle d'arquitectura i natura únic.

Recomanable: Parada i descans a la Fontcalda. Bany al riu Canaletes.

El tram es realitza resseguint el riu Canaletes. A la Via Verda del Baix Ebre hi ha 19 túnels, 7 viaductes i 8 ponts. El relleu càlcari ens oferirà espectaculars imatges de roques arrodonides per l'acció del vent o l'aigua. Els paisatges albergen un conjunt d'espècies i comunitats vegetals molt diversificades: màquia, carrascar, pinedes i fagedes. Fauna voltons, merles, ofegabous... i la possibilitat d'observar cabres salvatges, espècie endèmica de la Península Ibèrica.

A partir de la desembocadura del riu Canaletes molt a prop de l'estació de Benifallet, el riu Ebre ens acompanyarà fins a Tortosa.

Recomanable: L' Assut, el Canal de la Dreta i el Canal de l'Esquerra són les construccions que reparteixen l'aigua als camps de conreus de tarongers, presseguers, hortes i finalment als arrossars del Delta de l'Ebre.



3 Arribada a TORTOSA, capital del Baix Ebre

Sopar/dormir/esmozar **Parador Nacional la Zuda Tortosa (Tarragona)**

VIA VERDA TRAM BAIX EBRE: TORTOSA-DELTEBRE PARC NATURAL DEL DELTA DE L'EBRE 30 Km

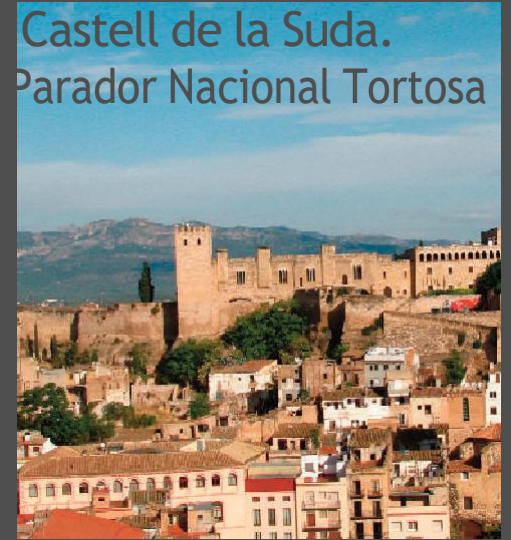
Dijous 2/11/2017: Visita cultural a Tortosa
3ª Etapa Via Verda : Tortosa - Deltebre

Tortosa i el riu Ebre



Catedral

Castell de la Suda.
Parador Nacional Tortosa



09.30 h.- Trobada amb el Guia al Parador La Zuda

3 10:00 h.-VISITA CULTURAL GUIADA PER TORTOSA (a peu)

Tortosa capital del Baix Ebre, amb uns 30.000 h. La seva situació estratègica al costat del riu li dona un protagonisme històric, sociocultural i comercial que li perdura fins l'actualitat. Poblada pels ilercavons, romans, musulmans i conquerida per Ramon Berenguer IV l'any 1148. Coexisteixen les tres cultures: cristiana, àrab i jueva, coneguda com la Ciutat de les Tres Cultures. Als segles XIV i XV, important centre mercantil (catedral, llotja, palaus...). Al XVII ampliació del sistema defensiu (baluards, castells, muralles...). Al segle XX la ciutat s'expandí i es crearen els Eixamples, l' Escorxador, Mercat i altres edificis modernistes. El recorregut de la visita es realitza pels estrets carrers del barri jueu, el més antic de Catalunya, la catedral, el castell i les muralles per acabar al costat del riu Ebre. El nucli antic ha estat declarat **Conjunt Històric Artístic**.

12:00 h.- 3ª ETAPA VIA VERDA TORTOSA- DELTEBRE 30 Km.

Itinerari en bicicleta des Tortosa, Amposta fins a Deltebre.

Recomanable: Seguir el recorregut pel **Pont penjat d' AMPOSTA**, capital del Montsià. Fer el recorregut per la banda dreta del riu pel **CARRIL BICICLETA "CAMÍ DE SIRGA"**. Extraordinari itinerari que voreja el riu Ebre, trobarem un bosc de ribera ben conservat, àlbers, om, salzes i freixes. Els camps d'arròs que donen personalitat al paisatge del Delta de l'Ebre. Durant el nostre trajecte veurem l'Illa de Sapinya i l'illa de Gràcia, on els seus arbres acullen a milers d'ocells. El **Pont Lo passador** va inaugurar-se l'estiu de l'any 2010, uneix les poblacions de Deltebre i Sant Jaume i és l'últim pont que travessa el riu **EBRE** des del seu naixement.



4 Arribada a DELTEBRE

Sopar/dormir/esmorzar Delta Hotel. Deltebre (Tarragona)

TRAM BAIX EBRE CAMÍ NATURAL DELTEBRE-DESEMBOCADURA RIU EBRE PARC NATURAL DEL DELTA DE L'EBRE 15 Km

Divendres 3/11/2017: Visita guiada al Parc Natural del Delta de l'Ebre
4ª Etapa Via Verda : Deltebre-Desembocadura Riu Ebre

Itinerari bicicleta:
Camí de sirga



Parc Natural del Delta
de l'Ebre. Flamencs



Delta Hotel Deltebre



09.30 h.- Trobada amb el Guia al Delta Hotel

4 10:00 h.-VISITA GUIADA: LLACUNES DEL PARC NATURAL DEL DELTA DE L'EBRE (en cotxes)
VIATGE EN VAIXELL A LA DESEMBOCADURA DEL RIU EBRE

Recorregut en cotxes per la **TANCADA i ENCANYISSADA**, punts idonis per l'observació de flamencs, ànecs, fotges, martinets, gavines, etc. Els miradors ens ofereixen la possibilitat de gaudir d'uns espais únics, per la seva riquesa ornitològica. Valorarem la bona gestió dels espais naturals per aconseguir una sostenibilitat de les activitats humanes (agricultura, caça, pesca, salines...) amb l'entorn natural.

Viatge en **VAIXELL** pels darrers quilòmetres del riu EBRE, mentre es navega descobrirem els espais naturals i protegits com a Parc Natural de l'illa de Buda, l'illa de Sant Antoni i una antiga desembocadura. Observarem gran varietat d'ocells (ànecs, gavines, corbs marins, flamencs, etc)

13:30 h.- 3ª ETAPA VIA VERDA DELTEBRE- DESMBOCADURA DEL RIU EBRE. 15 Km.

Itinerari en bicicleta des de Deltebre fins a la desembocadura del riu Ebre.

Els arrossars donen caràcter i personalitat al paisatge del Delta.

Recomanable:

-Visita a la llacuna del GARXAL, ofereix un paisatge ben peculiar allí conviu la vegetació típica de llacuna (canyís, boga...) amb les plantes de zones més costaneres adaptades a la salinitat i a terrenys més sorrencs (bufalaga, jonc, salicornies, tamarits...). Observació d'aus

5 -Mirador de la DESEMBOCADURA DEL RIU EBRE espectacular paisatge del final del riu: Illes de Buda i Sant Antoni.

-Platja de RIUMAR, dunes i possibilitat de bany.

*** 4 Tornada a DELTEBRE** Sopar/dormir Delta Hotel. Deltebre (Tarragona)

Divendres 4/11/2017. FI DE L'ACTIVITAT

Esmozar Delta Hotel. Deltebre (Tarragona)

NÒMADA VIATGES, SL / CIF: B 43977115 / GCMD 000285 / Av. Catalunya, 45 - 43580 Deltebre (Tarragona)

Tel: 977 481 497 - 639 022 641 - e.mail:comercial@nomadaviatges.com



ETAPES DEL RECORREGUT EN BICICLETA ALCAÑIZ-DESEMBOCADURA DEL RIU EBRE

Mapa





ETAPES DEL RECORREGUT EN BICICLETA
VIA VERDA
ALCAÑIZ-DESEMBOCADURA DEL RIU EBRE

Mapa

