




PROGRAMA ITINERARIS I ACTIVITATS PARC NATURAL ELS PORTS Excursió 1 dia



Els proporcionem l'experiència, professionalitat i entusiasme que caracteritza el nostre projecte d'empresa i treball. Agraïm la seva confiança!



Les muntanyes dels Ports ocupen un immens territori entre Catalunya, Aragó i València. L'any 2001 es va declarar parc natural amb una superfície 35.050 Ha. Els Ports són un massís amb molt de caràcter: profunds barrancs, pistes forestals, impressionants pics calcaris, densos boscos de pi negre i vermell, fagedes. Les excursions pels Ports són molt interessants, ja que es pot gaudir de paisatges realment espectaculars. Els itineraris de les excursions d'un dia es programaran segons les característiques del grup, el punt d'inici i final del recorregut, el mitjà de transport, etc. Sempre seleccionant la millor opció per aconseguir una experiència gratificant i profitosa.

Els números del programa es repeteixen en el mapa per a situar les activitats.

Per a contactar amb el servei de reserves:


Sra. Carme Garrido / Tel. 977 481 497 - 639 022 641 / e.mail: comercial@nomadaviatges.com

Més info a: www.nomadaviatges.com / www.lescoladelparc.com

ITINERARI 6 A.-HORTA DE SANT JOAN +ITINERARI A peu ESTRETS - ARNES




Horta de Sant Joan



Santa Bàrbara



Riu Estrets



Plaça Església



Centre Picasso



Àrea de la Franqueta

- 1 10.00 h.-HORTA DE SANT JOAN situat en un pujol entre la muntanya de Santa Bàrbara, la dt.-fastuositat dels Ports i les Roques Benet. Caminant pels seus estrets carrers descobrirem i admirarem el paisatge que envolta el poble, creant un espectacle d'arquitectura i naturalesa única.

EL CENTRE PICASSO situat en l'antic hospital alberga una exposició dedicada al genial artista Pablo Ruiz Picasso. Didàctica presentació de les dues estades del pintor en la població d'Horta de l'Ebre, tal com el pintor li cridava.

Fotografies inèdites, objectes, dibuixos i facsímils d'obres de Picasso inspirades al poble, els habitants, els oficis i els paisatges que captiven a l'artista, ja que com ell deia "tot el que sé, l'he après al poble d'Horta"

14.00 h.- Esmorzar

- 2 15.00 h.-CAMINADA PEL RIU ESTRETS FINS A ARNES

La caminada es realitza seguint el riu Estrets, endinsant-nos al Parc Natural dels Ports. La sendera és de dificultat baixa, ideal per a grups nombrosos.

El relleu calcari ens oferirà espectaculars imatges de roques erosionades per l'acció del vent i l'aigua. Els Ports alberguen un conjunt d'espècies i comunitats vegetals molt diversificades: màquia, carrascal, pinedes i fagedes. Quant a la fauna voltors, merles, ofegabous, però sobretot la possibilitat d'observar durant la caminada cabres salvatges, espècie

- 3 endèmica de la península Ibèrica.

Fi de la caminada a Arnes


19.00.-Final de l'activitat



Mapa




ITINERARI 6 B. -HORTA DE SANT JOAN + VIA VERDA



Horta de Sant Joan



Via Verda



Santa Bàrbara

- 10.00 h. -HORTA DE SANT JOAN situat en un pujol entre la muntanya de Santa Bàrbara, la dt.-1 fastuositat dels Ports i les Roques Benet. Recórrer els seus estrets carrers, que ens deixaran admirar el paisatge que envolta el poble creant un espectacle d'arquitectura i naturalesa únic. Hi ha diverses possibilitats de visita:
 - EL CENTRE PICASSO situat en l'antic hospital alberga una bona exposició dedicada al genial artista Pablo Ruiz Picasso. Didàctica presentació de les dues estades del pintor en la població d'Horta de l'Ebre, tal com el pintor li cridava.
 - L'ECOMUSEU ELS PORTS és el punt d'informació i Centre d'Interpretació del riu, Exposició permanent i sala d'audiovisuals. Una didàctica introducció al territori.
 - EL PAROT, olivera mil·lenària declarada Arbre Monumental des de l'any 1990. La tradició li atribueix dos mil anys, amb una altura de 8 metres i 15 metres de tornada del cep.
- 14.00 h. - Esmorzar

15.00 h. -ITINERARI AMB BICICLETA PER LA VIA VERDA

La Via Verda és l'antiga via del tren que unia Alcanyís i Tortosa, ha estat recuperada per a realitzar itineraris amb bicicleta i a peu. El tram des d'Horta direcció a Tortosa ressegueix el riu Canaletes, afluent del riu Ebre, travessa túnels, viaductes, i extensos boscos de pins. En- contractarem diferents àrees de descans habilitades en les antigues estacions de tren. Gaudirem d'un paisatge espectacular on la naturalesa i els cultius d'oliveres i ametllers conviuen en harmonia. El recorregut és summament agradable, ja que durant tot el tram de l'excursió anirem descendint.

19.00 h. -L'autobús recull al grup al final de l'etapa que es decideix segons les característiques dels participants. Fi de l'activitat

Mapa

